

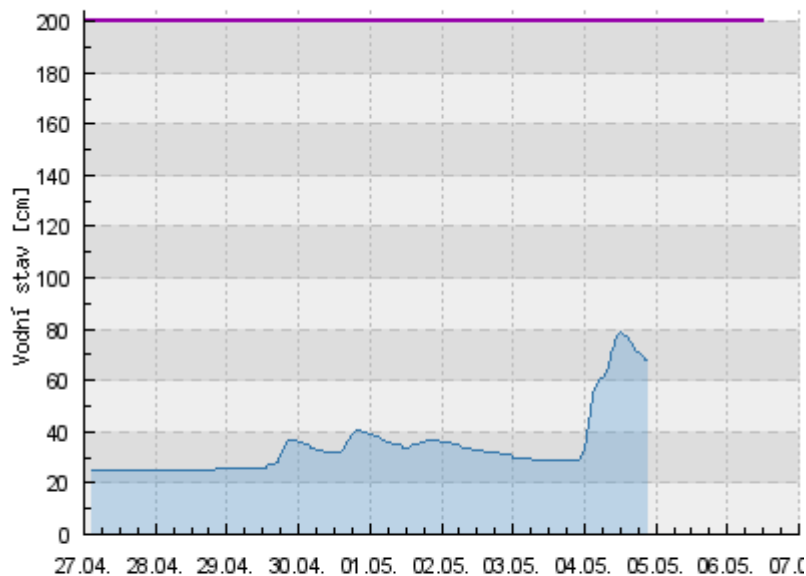
HLASNÁ A PŘEDPOVĚDNÍ POVODŇOVÁ SLUŽBA

Český hydrometeorologický ústav


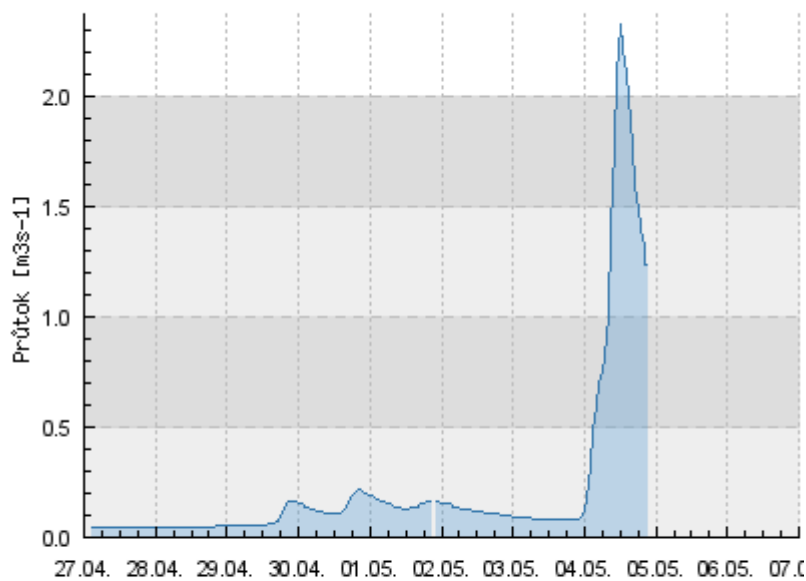
Detail stanice Bílá Smědá



Vodní stav
Bílá Smědá (Smědá)



Průtok
Bílá Smědá (Smědá)



Tok	Smědá
Název stanice	Bílá Smědá
Kategorie	C
Povodí III. řádu	2-04-10 Smědá a Lužická Nisa po Smědou
Obec s rozšířenou působností	Frýdlant
Provozovatel	ČHMÚ Ústí nad Labem

Limity pro stupně povodňové aktivity

3. stupeň H = 200 [cm]  3.SPA (extrémní povodeň)

[◀ Evidenční list profilu Bílá Smědá](#)

[◀ Měřená a předpovídaná data v rozsahu zobrazených grafů](#)

datum a čas	stav [cm]	průtok [m ³ s ⁻¹]	teplota [°C]
04.05.2016 21:00	68	1.24	3.2
04.05.2016 20:50	68	1.24	3.2
04.05.2016 20:40	68	1.24	3.2
04.05.2016 20:30	68	1.24	3.2
04.05.2016 20:20	68	1.24	3.2
04.05.2016 20:10	68	1.24	3.2
04.05.2016 20:00	69	1.32	3.2
04.05.2016 19:00	70	1.4	3.2
04.05.2016 18:00	71	1.49	3.3
04.05.2016 17:00	72	1.59	3.3
04.05.2016 16:00	74	1.78	3.3
04.05.2016 15:00	76	1.99	3.3
04.05.2016 14:00	77	2.1	3.2
04.05.2016 13:00	78	2.22	3.2
04.05.2016 12:00	79	2.33	3.2
04.05.2016 11:00	77	2.1	3.1
04.05.2016 10:00	74	1.78	3.1
04.05.2016 09:00	70	1.4	3.2
04.05.2016 08:00	65	1.01	3.3
04.05.2016 07:00	62	0.815	3.4
04.05.2016 06:00	61	0.757	3.5
04.05.2016 05:00	60	0.703	3.7
04.05.2016 04:00	58	0.605	3.9
04.05.2016 03:00	55	0.485	4.2
04.05.2016 02:00	48	0.321	4.7
04.05.2016 01:00	38	0.176	5
04.05.2016 00:00	33	0.118	5.1
03.05.2016 23:00	30	0.088	5.1
03.05.2016 22:00	29	0.078	5.1
03.05.2016 21:00	29	0.078	5.2

©Český hydrometeorologický ústav. Správce serveru : 

Systém využívá informace z Odborných pokynů ČHMÚ pro hlášenou povodňovou službu a aktuální data z měřicích stanic ČHMÚ, Povodí s.p., hl. města Prahy (HMP) a dalších partnerských organizací.

Veškerá uváděná data jsou bez právní záruky.

Doporučované prohlížeče : IE7, IE8, Firefox, Opera

Aplikace byla vyrobena firmou [Hydrosoft Veleslavín s.r.o.](#)

